Projekt młodzieżowy GPS

„Pokonywać granice poprzez wspólne inwestowanie w przyszłość”

TRASA TURYSTYCZNA

Z plecakiem po Żaganiu

Program Polska (Województwo Lubuskie) Brandenburgia 2007-2013 jest współfinansowany ze środków Europejskiego Funduszu Rozwoju Regionalnego

Projekt młodzieżowy GPS

„Pokonywać granice poprzez wspólne inwestowanie w przyszłość”

POI 1
Liceum Ogólnokształcące im. S. Banacha

51°36'44.88"N
15°18'41.35"E

Miejskie Gimnazjum i Liceum w Żaganiu powstało 10 września 1945 roku. Do dziś nad jednym z wejść widnieje płaskorzeźba byłego patrona szkoły. W 1973 roku żagańskie liceum przyjmuje imię wybitnego polskiego matematyka Stefana Banacha.

TRASA TURYSTYCZNA
Z plecakiem po Żaganiu

Program Polska (Województwo Lubuskie) Brandenburgia 2007-2013 jest współfinansowany ze środków Europejskiego Funduszu Rozwoju Regionalnego

POI 2
Stadion Czarnych

Stadion powstał w latach 30. XX wieku i służył żagańskiej jednostce Wehrmachtu. Po II wojnie światowej służył polskim żołnierzom. Kiedy w 1957 r. powstał WKS Czarni stadion stał się głównym obiektem klubu. Kiedy wojsko przestało sponsorować drużynę obiekt stał się własnością miasta. Od roku 2011 gdy w mieście został zmodernizowany drugi stadion rozgrywki ligowe przeniosły się do Kompleksu Arena.

51°36'44.23"N
15°18'31.12"E

Program Polska (Województwo Lubuskie) Brandenburgia 2007-2013 jest współfinansowany ze środków Europejskiego Funduszu Rozwoju Regionalnego

POI 3
Kompleks turystyczno-rekreacyjny ARENA

51°36'54.21"N
15°18'11.35"E

W skład Kompleksu Arena Żagań wchodzą:

- *Kryty Basen*
- *Hala Sportowo-Widowiskowa*
- *Hostel*
- *Boiska sportowe*
- *Korty tenisowe*
- *Budynek Squash*

W styczniu 2011 r. został oddany do użytku kryty Basen Arena Żagań. Od maja 2011 roku do użytku mieszkańców są dwa korty tenisowe, a także pełnowymiarowe boisko piłkarskie z naturalną murawą, stadion lekkoatletyczny oraz boisko piłkarskie ze sztuczną nawierzchnią. W grudniu 2011 roku uruchomiono natomiast halę z dwoma boiskami do squasha.



Program Polska (Województwo Lubuskie) Brandenburgia 2007-2013 jest współfinansowany ze środków Europejskiego Funduszu Rozwoju Regionalnego

POI 4
Kościół Nawiedzenia NMP - Kaplica Bożego Grobu

Kościół Nawiedzenia NMP w Żaganiu został zbudowany w 1444 roku na miejscu istniejącej tu drewnianej kapliczki wybudowanej w 1404 roku. Kapliczka ta została zbudowana na miejscu, gdzie opat Ludolf znalazł słup z wizerunkiem Matki Bożej. Koło kościoła znajduję się replika Bożego Grobu z Jerozolimy w jego średniowiecznej postaci. Powstała ok. roku 1600 (początek budowy: 1598) z inicjatywy żagańskiego opata zakonu augustianów - Jakuba II Liebiga. Pomiary wykonano na podstawie powstałej 100 lat wcześniej kaplicy Świętego Grobu w Görlitz będącej bezpośrednią kopią kaplicy jerozolimskiej. Oryginalna kaplica jerozolimska została przebudowana w roku 1555.

51°37'6.44"N
15°18'27.03"E

Program Polska (Województwo Lubuskie) Brandenburgia 2007-2013 jest współfinansowany ze środków Europejskiego Funduszu Rozwoju Regionalnego

POI 5
Bar Hong ha

51°36'47.57"N
15°18'47.26"E

Bar orientalny „Hong Ha” położony jest na pierwszym piętrze. Wnętrze udekorowane jest orientalnymi i rzadko spotykanymi zdobieniami. Dominują tam kolory czerwieni i bieli, co nadaje nastroju temu pomieszczeniu. Różnorodność dań i podawane ich w specjalnych zastawach, robią pozytywne wrażenie. Możemy zjeść tam dużo, za niewielkie pieniądze. Obsługa jest bardzo miła i pomoże doradzić w wyborze potrawy.
Na zewnątrz znajduję się balkon porośnięty roślinami.

Program Polska (Województwo Lubuskie) Brandenburgia 2007-2013 jest współfinansowany ze środków Europejskiego Funduszu Rozwoju Regionalnego

POI 6
Słoneczny bulwar

Wiosną 2010 roku nad Bobrem powstał efektowny bulwar dla mieszkańców.
Koszt inwestycji to ponad 1,8 mln. zł.
W większości budowę sfinansuje Unia Europejska.
Obiekt składa się z skate parku, miejsc spacerowych, oraz ławek do odpoczynku. Dostosowany jest do potrzeb osób niepełnosprawnych.

51°36,59.23"N
15°18'58.00"E

Program Polska (Województwo Lubuskie) Brandenburgia 2007-2013 jest współfinansowany ze środków Europejskiego Funduszu Rozwoju Regionalnego

POI 7
Restauracja Kepler

51°36'55.05"N
15°19'13.04"E

„Restauracja Kepler” swoją nazwę ściśle wiąże ze sławnym astronomem **Janem Keplerem**, który swoje ostatnie dwa lata spędził w Żaganiu.
Oferuje ona 90 miejsc konsumpcyjnych oraz dodatkową salę mieszczącą się w tutejszej piwnicy i niepowtarzalnym klimacie na 20 osób, gdzie podczas specjalnych okazji spotykają się członkowie Towarzystwa Przyjaciół Żagania. Jest możliwość zarezerwowania lokalu. Restauracja organizuje różne przyjęcia np. chrzty, wesela, komunie i inne Uroczystości. Niepowtarzalna kolorystyka wnętrz, jedyny taki Klimat w Żaganiu.





Program Polska (Województwo Lubuskie) Brandenburgia 2007-2013 jest współfinansowany ze środków Europejskiego Funduszu Rozwoju Regionalnego

POI 8
Restauracja TROPIK

51°36'51.80"N
15°19'11.54"E

Restauracja „Tropik” umiejscowiony jest w centrum Żagania.
Wnętrze jest w ciemnych, przygaszonych barwach.
W centrum sali znajduje się duże akwarium, które jest główną atrakcją dla małych klientów. Dania są w przystępnych cenach. W karcie dominuje kuchnia polska. Znajduje się tam sala bankietowa, która pomieści 20 osób i sala dzienna, która jest na 15 osób.

Program Polska (Województwo Lubuskie) Brandenburgia 2007-2013 jest współfinansowany ze środków Europejskiego Funduszu Rozwoju Regionalnego

POI 9
Basen miejski

51°36'47.57"N
15°19'5.13"E

Na początku lat 30. XX wieku Żagań wzbogacił się o nowoczesny kompleks sportów wodnych.
Nowy basen miejski powstał wśród zieleni nad przepływającą przez miasto rzeką Bóbr. Nowa inwestycja składała się oprócz nowoczesnej pływalni również z obiektów oraz terenów zielonych, służących wypoczynkowi mieszkańców.

Program Polska (Województwo Lubuskie) Brandenburgia 2007-2013 jest współfinansowany ze środków Europejskiego Funduszu Rozwoju Regionalnego